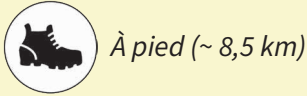
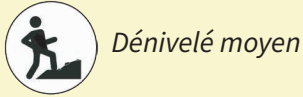




Site naturel



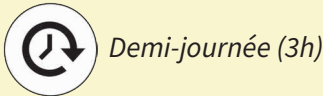
À pied (~ 8,5 km)



Dénivelé moyen



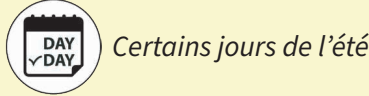
9 €



Demi-journée (3h)



Tout public



Certains jours de l'été



Groupes



Toute l'année

Randonnée de la Grivette



XII^e - XX^e siècles

Au départ de Boullarre, petit village dont l'église Saint-Étienne présente une chevet d'une exceptionnelle qualité, cette randonnée vous emmènera découvrir la rivière Grivette et sa vallée.

Au milieu du Moyen Âge, la vallée est marquée par la création du prieuré de Collinance. Ce petit monastère était d'abord mixte, abritant hommes et femmes à l'image de la célèbre abbaye de Fontevraud dont il dépendait. En remontant le cours de la rivière, d'étangs en cressonnières et de biefs en moulins, vous découvrirez les aménagements destinés à exploiter les multiples ressources offertes par le fond de vallée. Les côteaux sont propices à l'aménagement de carrières et au maintien de forêts comme le bois du Hibou tandis que les plateaux accueillent élevages et grandes cultures. Des plateaux aux fonds de vallée, cette randonnée vous fera découvrir un terroir en quatre dimensions, à travers l'espace et le temps.



Informations pratiques

16 km au sud-est de Crépy-en-Valois • 24 km au nord de Meaux • 35 km à l'est de Senlis

A1 depuis Paris et Lille : sortie n°8 Senlis

N2 depuis Paris et Soissons : sortie Betz

Tout public : randonnées commentées ponctuellement d'avril à octobre • normal 9 € / réduit 6 € / gratuit -12 ans

Groupe : randonnées commentées toute l'année sur rendez-vous 20 personnes minimum • 8 € / visiteur

Point de rendez-vous : à l'église de Boullarre

Renseignements complémentaires et réservation

www.aquilon-decouverte.com

decouvrez@aquilon-patrimoine.com

